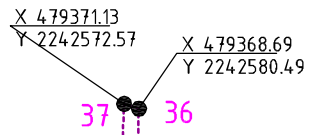


Чертеж координат поворотных точек границ образуемого :9/чзу1

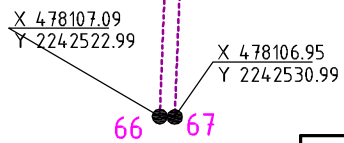


63:31:0404001
Аренда ООО Агрокомплекс "Конезавод "Самарский"
Сергиевского района Самарской области

Таблица координат, длин линий и азимутов
Трасса проектируемой ВЛ 10кВ :3/чзу1

Номер	X	Y	Расстояние	Угол	Направление
36	479368,688	2242580,485	8,28	287°8'36"	36-37
37	479371,128	2242572,575	1265,01	182°14'47"	37-66
66	478107,089	2242522,989	8	91°1'0"	66-67
67	478106,947	2242530,990	1262,71	2°14'47"	67-36

Площадь земельного участка 10111 кв.м



Инв.№ подл.	Подпись и дата	Взамен инв.№	Согласовано	

Сельское поселение Сергиевск Сергиевского района Самарской области				048/18-ПМТ-Том3			
				Обустройство Михайловского нефтяного месторождения			
Разработал	Майорова	<i>Сева</i>	03.19	Заказчик АО «Самараинвестнефть»	Стадия	Лист	Листов
Проверил	Уварова	<i>Уварова</i>	03.19		П	16	
Нач.отдела	Костылев	<i>Костылев</i>	03.19				
Гл.спец.земл.	Спорыш	<i>Спорыш</i>	03.19	Чертеж координат поворотных точек границ образуемого :3/чзу1	ООО НПФ "Нефтетехпроект"		
ГИП	Щаев	<i>Щаев</i>	03.19				

1:4000

Формат А3

Чертеж координат поворотных точек границ образуемого :7/чзу1

63:31:0404001

Земли Администрации сельское поселение Сергиевск
Сергиевского района Самарской области

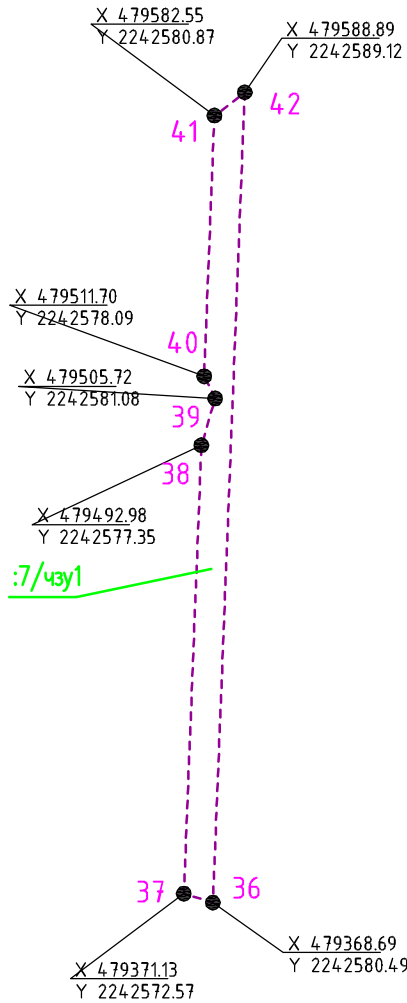


Таблица координат, длин линий и азимутов
Трасса проектируемой ВЛ 10кВ :7/чзу1

Номер	X	Y	Расстояние	Угол	Направление
36	479368,688	2242580,485	8,28	287°8'36''	36-37
37	479371,128	2242572,575	121,94	2°14'47''	37-38
38	479492,976	2242577,355	13,28	16°17'36''	38-39
39	479505,720	2242581,080	6,69	333°26'19''	39-40
40	479511,703	2242578,089	70,9	2°14'47''	40-41
41	479582,546	2242580,868	10,41	52°27'11''	41-42
42	479588,891	2242589,123	220,37	182°14'47''	42-36

Площадь земельного участка 1698 кв.м

1:2000

Взам. инв. N	Сельское поселение Сергиевск Сергиевского района Самарской области		048/18-ПМТ-Том3		
	Обустройство Михайловского нефтяного месторождения		Заказчик АО «Самараинвестнефть»	Стация	Лист
Инв. N подл.	Разработал	Майорова <i>[Signature]</i>	03.19	П	17
	Проверил	Уварова <i>[Signature]</i>	03.19		
Инв. N подл.	Нач.отдела	Костылев <i>[Signature]</i>	03.19	000 НПФ "Нефтемехпроект"	
	Гл. спец. земл.	Спорыш <i>[Signature]</i>	03.19		
Инв. N подл.	ГИП	Щаев <i>[Signature]</i>	03.19	Чертеж координат поворотных точек границ образуемого :7/чзу1	

Чертеж координат поворотных точек границ образуемого :4/чзу1

63:31:0404001

Земли Администрации сельское поселение Сергиевск
Сергиевского района Самарской области

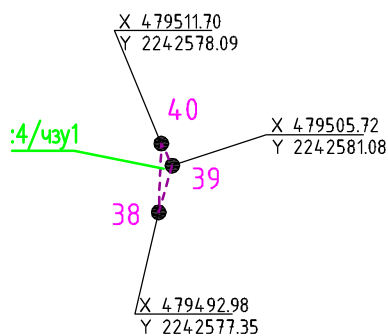


Таблица координат, длин линий и азимутов
Трасса проектируемой ВЛ 10кВ :4/чзу1

Номер	X	Y	Расстояние	Угол	Направление
38	479492,976	2242577,355	13,28	16°17'36''	38-39
39	479505,720	2242581,080	6,69	333°26'19''	39-40
40	479511,703	2242578,089	18,74	182°14'40''	40-38

Площадь земельного участка 30 кв.м

Инв.№ подл.	Инв.№ подл.	Подпись и дата	Взам. инв.№	1:2000							
				Сельское поселение Сергиевск Сергиевского района Самарской области							
				048/18-ПМТ-Том3							
				Обустройство Михайловского нефтяного месторождения							
Инв.№ подл.	Инв.№ подл.	Подпись и дата	Взам. инв.№	Разработал	Майорова	<i>[Signature]</i>	03.19	Заказчик АО «Самараинвестнефть»	Стадия	Лист	Листов
				Проверил	Уварова	<i>[Signature]</i>	03.19		П	18	
				Нач.отдела	Костылев	<i>[Signature]</i>	03.19	Чертеж координат поворотных точек границ образуемого :4/чзу1			
				Гл. спец. земл.	Спорыш	<i>[Signature]</i>	03.19				
				ГИП	Щаев	<i>[Signature]</i>	03.19				